

COMUNE DI CAPANNORI

PIANO URBANISTICO ATTUATIVO DI INIZIATIVA PRIVATA PER IL RECUPERO AI FINI RESIDENZIALI DI UN' AREA PRODUTTIVA, DISMESSA DA OLTRE UN TRIENNIO, SITA IN FRAZIONE DI LAMMARI, VIA DEL CIMITERO.





PROPRIETA': FINLERA S.R.L.

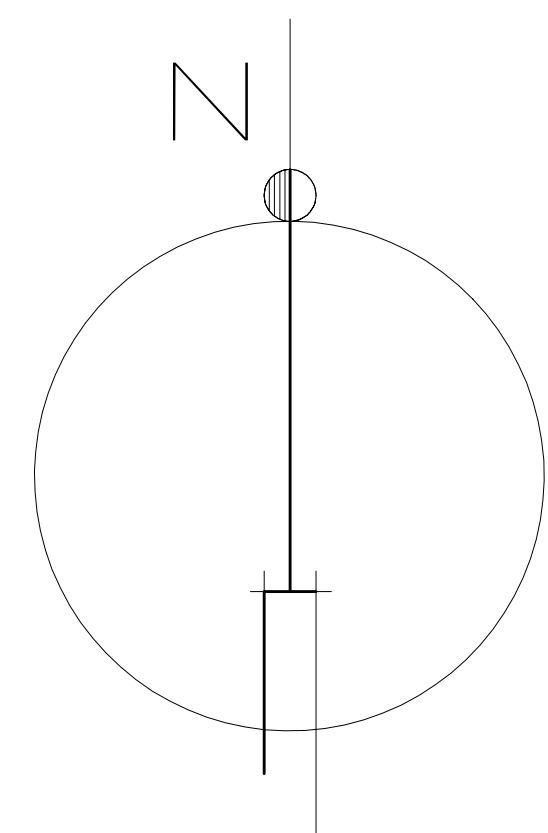
TAV. 2 : STATO ATTUALE - PLANIMETRIA GENERALE, PIANO QUOTATO E SEZIONI

Disegni in scala 1:200

Il Tecnico

La Richiedente

-  Pozzetti pubblica fognatura
-  Griglie di raccolta delle acque meteoriche
-  Limite dell' area interessata dal P.A.
-  Palo di sostegno pubblica illuminazione



CATASTO TERRENI - FOGLIO 53



PLANIMETRIA GENERALE

SEZIONE A - A'

SEZIONE B - B'

SEZIONE C - C'

SEZIONE D - D'

