

NICOLA MESCHI

GEOMETRA

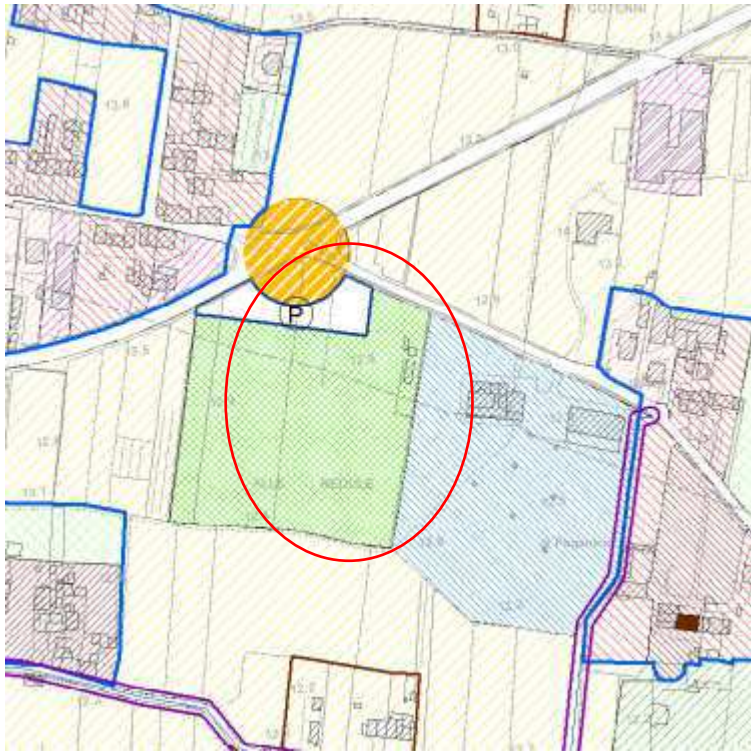
Via 1° maggio, 1/A Porcari Lucca
C.F. MSC NCL 75L24 E715 M P.I. 01690900467
Tel./Fax. 0583/299947 E.MAIL nicola.meschi@tin.it

TAVOLA CARTOGRAFICA

OGGETTO: Stato Rilevato strutture esistenti "Sagra del Taglierino" di Paganico

PROPRIETA': Comune di Capannori

Geometra Nicola Meschi



ZONA URBANISTICA



Art. 30
Verde Pubblico Attrezzato



Art. 34
Parcheggi Pubblici



Art. 40
Corridoio Infrastrutturale

Quadro Propositivo 1: 5.000

STRALCIO dalla carta delle Destinazioni Urbanistiche (Tav. 4)



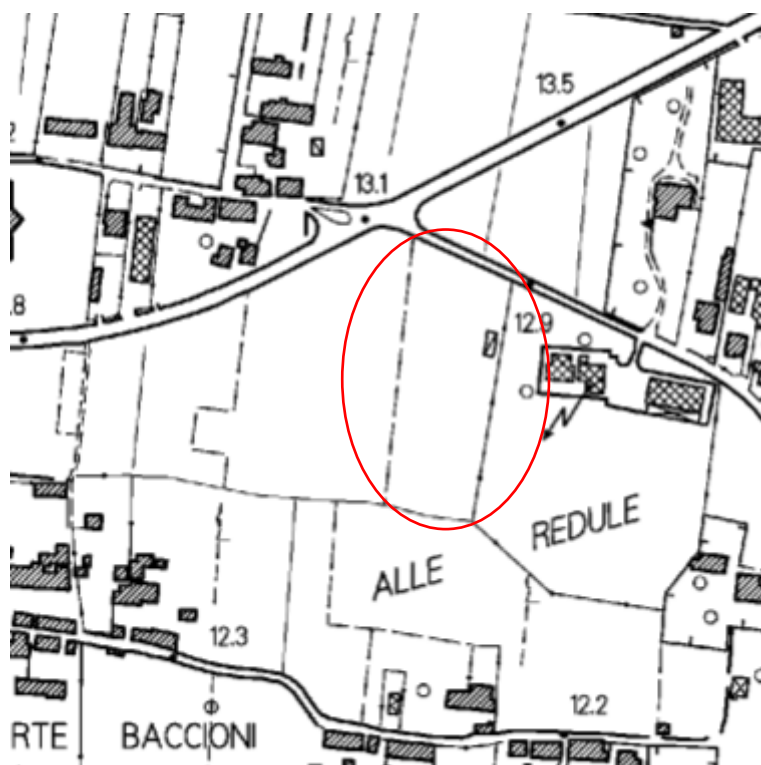
FOGLIO

76

MAPPALE

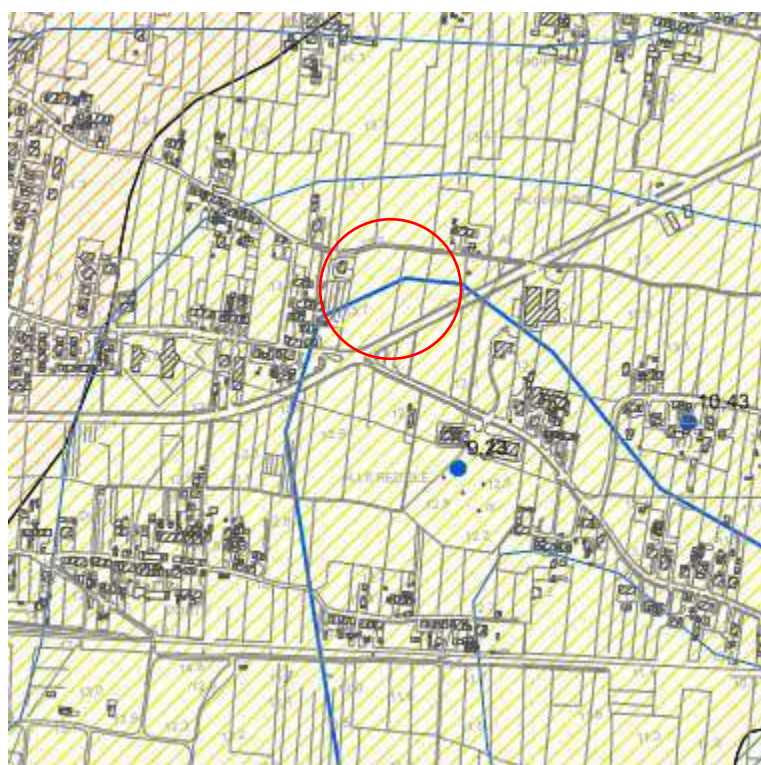
344 - 345 - 346
347 - 1356

Quadro Conoscitivo 1: 2.000
STRALCIO dalla Mappa Catastale



CTR

Quadro Conoscitivo 1: 5.000
STRALCIO dal Rilievo Aereofotogrammetrico



**GRADO DI
VULNERABILITA'**



Grado: ALTO

Quadro Conoscitivo 1: 10.000
STRALCIO dalla carta idrogeologica e della vulnerabilità degli acquiferi (Tav. B1 - Centro)

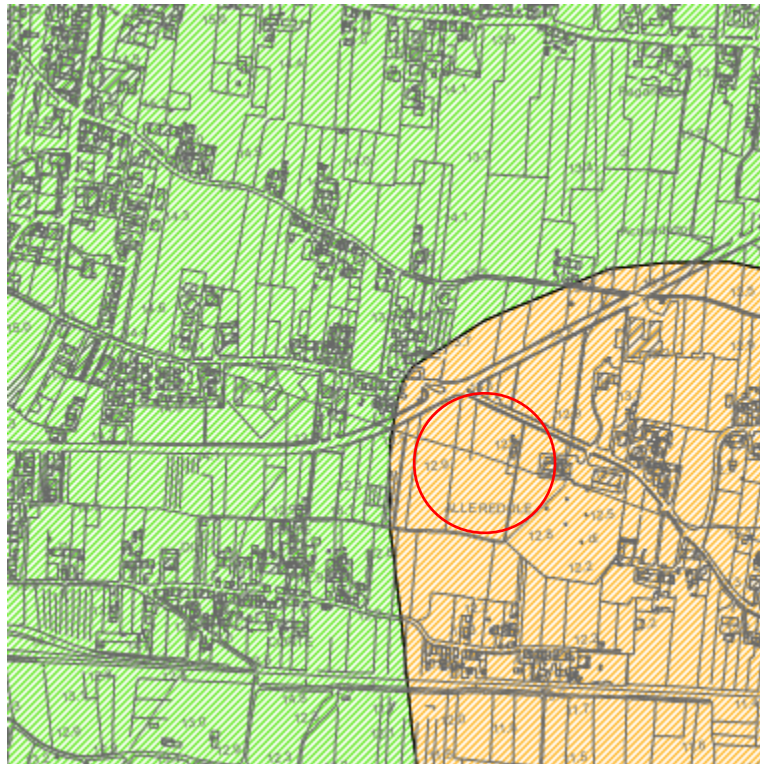


AMBITO

ASSENTE

Quadro Conoscitivo 1: 10.000

STRALCIO dalla carta degli ambiti e delle pertinenze fluviali (Tav. B2 - Centro)



PERICOLOSITA' GEOMORFOLOGICA

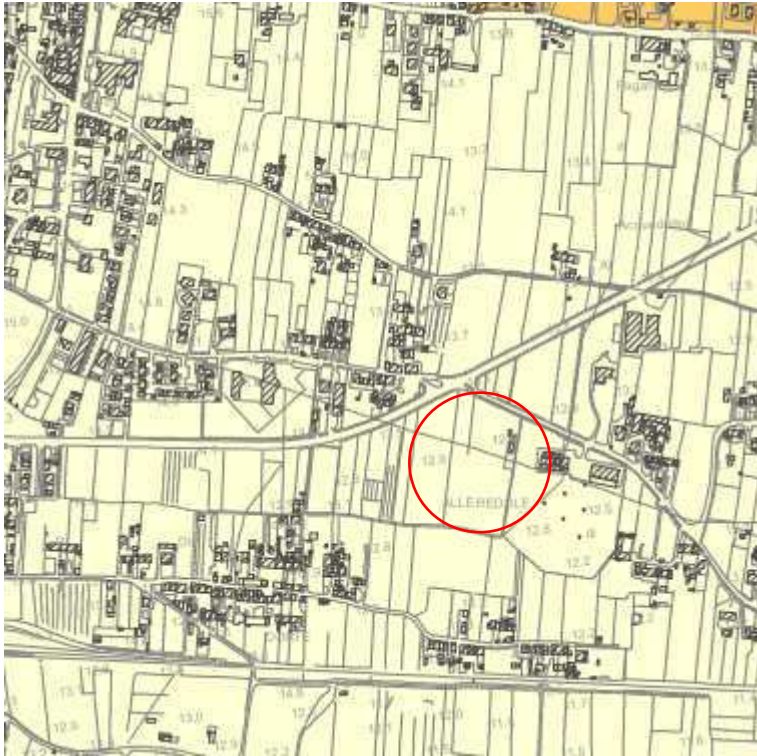


Classe: G3

Pericolosità: ELEVATA

Quadro Conoscitivo 1: 10.000

STRALCIO dalla carta della pericolosità geomorfologica (Tav. B3 - Centro)



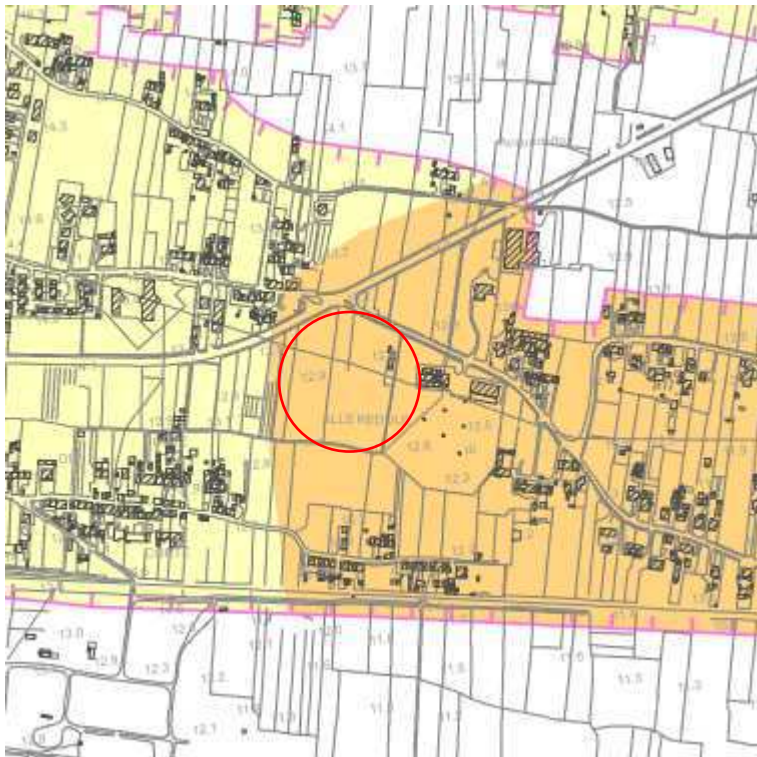
PERICOLOSITA' IDRAULICA



Classe: I.2

Pericolosità: MEDIA

Quadro Conoscitivo 1: 10.000
 STRALCIO dalla carta della Pericolosità Idraulica (Tav. B4 - Centro)



PERICOLOSITÀ SISIMICA



Classe: S.3

Pericolosità: ELEVATA

Quadro Conoscitivo 1: 10.000
 STRALCIO dalla carta della Pericolosità Sismica (Tav. B5 - Centro)

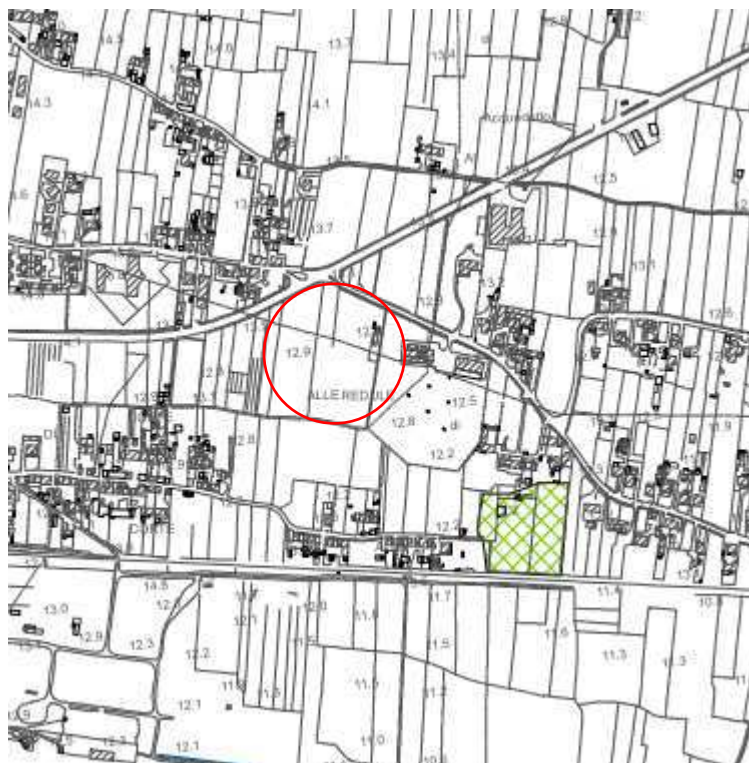


VINCOLI

ASSENTI

Quadro Conoscitivo 1: 10.000

STRALCIO della carta dei Vincoli Paesaggistici per Decreto (Tav. D2 - Centro)



VINCOLI

ASSENTI

Quadro Conoscitivo 1: 10.000

STRALCIO della carta dei Vincoli Paesaggistici per Legge(Tav. D3 - Centro)

VINCOLI

ASSENTI



Quadro Conoscitivo 1: 10.000
STRALCIO della carta dei Vincoli di Natura Ambientale (Tav. D4 - Centro)